



GEOGRAFIA DE LA SIERRA

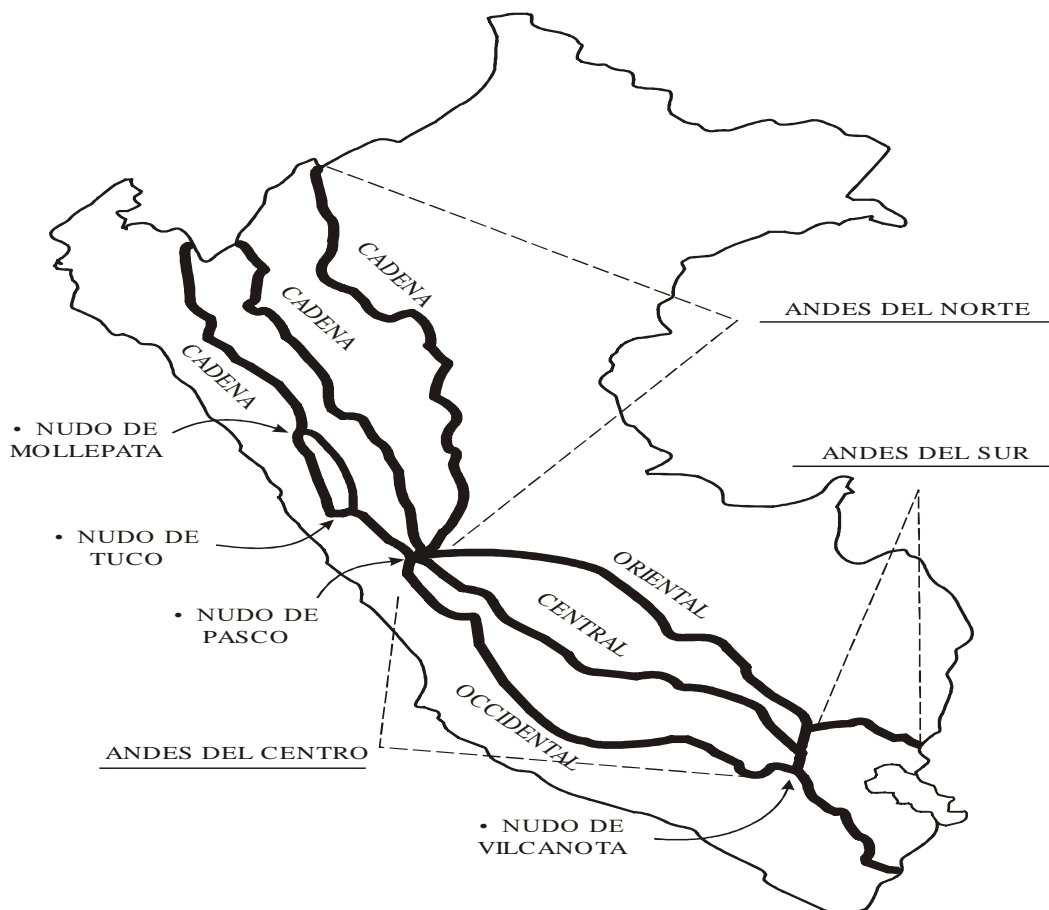
Los Andes peruanos, principal fenómeno geográfico que existe en nuestro territorio, comprende tres grandes sectores: los Andes del Sur o Meridionales, los Andes Centrales, y los Andes del Norte.

Los Andes del Sur están localizados entre las fronteras con Chile y Bolivia y el nudo de Vilcanota. Los Andes Centrales se extienden desde el nudo de Vilcanota, por el sur, hasta el nudo de Pasco, por el norte. Los Andes del norte se localizan entre el nudo de Pasco y la frontera con el Ecuador.

ACTIVIDAD



En el siguiente gráfico pinta los Andes del Norte de rojo, los Andes del Centro de marrón y los Andes del Sur verde y ubica los hombres.





La cordillera occidental de los Andes del Sur recibe también el nombre de la cordillera volcánica porque en ese sector hay muchas montañas volcánicas.

Ejemplo: El volcán Barroso, Tutupaca, Ubinas, etc.



El volcán Ubinas está dando muestras de reactivación. En sus inmediaciones son frecuentes los movimientos sísmicos, los ruidos subterráneos, las fumarolas y las fuentes de aguas termales.

RECUERDA:

La Cadena Occidental de los Andes Centrales está conformada por montañas volcánicas y nevados como por ejemplo:

- Pichupichu, Misti, Chachani, Ampato, etc.



- El Chachani es una montaña volcánica situada al noreste de la ciudad de Arequipa.

LOS ANDES DEL NORTE

La Cadena Occidental de los Andes del Norte es la más importante del sector. Toma nombre de la cordillera de Huayhuash. Sus picos más importantes son el Yerupajá y el Siulá; pertenecientes al departamento de Ancash.

En estos Andes se forma la cordillera Blanca y Negra .

La Cordillera Blanca: Situada al este del Callejón de Huaylas y está cubierta en parte por nieves persistentes y glaciares. En esta cordillera se localizan los picos más elevados del Perú como el Huascarán, el Huandoy, el Huarcahuas, el Santa Cruz y el Alpamayo, calificado éste último como el nevado más bello del mundo por su hermosa forma piramidal.

La Cordillera Negra: Situada al Oeste del Callejón de Huaylas, tiene menor altitud y carece de nieves persistentes. Ha sido erosionada por el río Santa en el cañón del Pato, en cuyo fondo se ha construido la central hidroeléctrica del cañón del Pato.

Yerupajá es el pico nevado más alto que tenemos en la cordillera de Huayhuash que separa las aguas de la vertiente del Pacífico y de la cuenca del río Marañón.





1. **Relaciona:**

- A) Andes del Centro () Volcán Ubinas
 B) Andes del Norte () Yerupajá
 C) Andes del Sur () Chachani

2. **Indica si es verdadero (V) o falso (F).**

- A) La cordillera Blanca recibe ese nombre porque está cubierta de nieve.
 ()
 B) El Cañón del Pato es una central hidroeléctrica.
 ()
 C) El volcán Ubinas se encuentra en Arequipa.
 ()
 D) Los Andes del Sur están localizados entre las fronteras con Chile y Bolivia.
 ()

3. **Marca la alternativa correcta;**

Nevado más bello del mundo.


- A) Yerupajá
 B) Alpamayo
 C) Aconcagua
 D) Huascarán

JUNÍN

Sabías que...

La mayor parte del territorio de Junín se encuentra en la selva.

Y que en Junín predomina el ganado ovino.



Las ovejas te brindamos, entre otras cosas, la lana para la ropa que usas en invierno.

Geográficamente, el departamento de Junín, se ubica en el corazón de la gran región central del país.

Su capital, la ciudad de Huancayo fue declarada: "Incontrastable ciudad" por decreto del 12 de mayo.

¡Observa esto es importante!

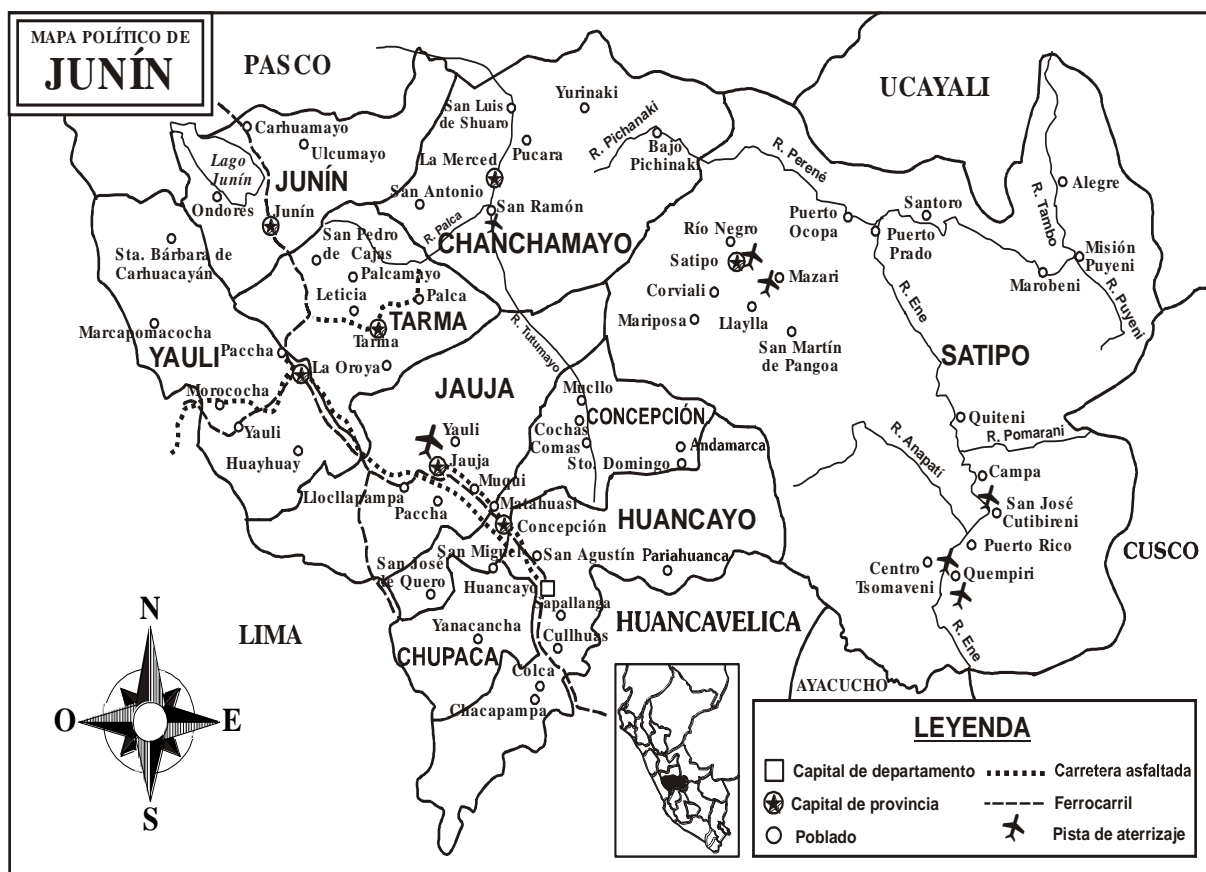
J U N Í N

Capital	{ Huancayo.
Clima	{ Templado y seco.
Temperatura	{ 11,1°C
Provincias	{ Son 9: Chanchamayo, Chupaca, Concepción, Huancayo, Jauja, Junín, Satipo, Tarma y Yauli.
Atractivos turísticos	{ Catedral y Plaza Constitución en Huancayo, Centro Piscícola de Ingenio, ciudad de Tarma y Chanchamayo. La laguna de Paca, etc.
Folclore	{ Ferias, danzas: el “huaylash”, la “tunantada”, etc. Fiestas: cortamontes, fiesta del Santiago, etc. Platos típicos: cuy colorado, trucha a la parrilla, etc.
Economía	{ Principales cultivos: papa, maíz, plátano, cebada, café, cacao, etc. Ganadería: ovino, vacuno, porcino, etc.

¡Ahora vamos al mapa!



Localiza las 9 provincias del departamento de Junín.



Averigua y luego completa:

1. Provincia donde se encuentra la mina Morococha: _____.
2. En _____ se cultiva principalmente café, frutales y se extrae maderas finas.
3. _____ fundó la ciudad de Jauja en 1534.
4. _____ es una provincia ubicada en plena ceja de selva





- | | | |
|----------|----------|----------|
| 1. _____ | 4. _____ | 7. _____ |
| 2. _____ | 5. _____ | 8. _____ |
| 3. _____ | 6. _____ | 9. _____ |



FOLCLORE

La vida del pueblo se expresa en la rica variedad de su folclore y el de Junín es uno de los más bellos del país.




MÚSICA Y BAILES TÍPICOS



TRAJES TÍPICOS

Huaylash

El huaylash es el baile más popular, alegre y vivaz.



Señor de Muruhuay

La celebración del Señor de Muruhuay se realiza en mayo, son famosas en Tarma.

Tunantada

La tunantada es la danza de las fiestas del 20 de enero en Jauja.



Papa a la huancaína

La papa a la huancaína es el plato típico por excelencia del valle del Mantaro, lugar en que se produce gran variedad de papa.

RELACIONA

1. Danza representativa, se ejecuta durante los carnavales. ()
Morococha
2. Es el lugar donde está el cruce ferroviario más alto del mundo a más de 4800 m.s.n.m. Paso obligatorio para ir de Lima a la Sierra central. ()
Mantaro
3. Mina subterránea, polimetálica en el corazón del distrito de Cerro de Pasco. ()
Huaylash
4. Capital de Junín.() Ticlio
5. Valle que se encuentra ubicado en la parte central del Perú en la región Junín. ()
Huancayo

6. En el siguiente mapa colorea de color azul el departamento de Junín.




Trabajemos en casa



1. ¿Cuál es el complejo minero-metalúrgico, considerado como el más sofisticado del mundo?

2. Menciona otros atractivos turísticos del departamento de Junín.

3. Menciona los principales cultivos de Junín y luego dibújalos.



4. Averigua: ¿Debido a qué hecho histórico la Plaza Constitución recibe ese nombre?

5. ¿Cómo se llama el centro piscícola donde se crían truchas?

6. Menciona las universidades que imparten cultura en el departamento de Junín.

A.

B.
